MINISTÈRE DES TRANSPORTS, DU
DÉSENCLAVEMENT ET DES PISTES RURALES

AGENCE NATIONALE DE LA
METEOROLOGIE (ANAMET)

Mars 2026

BULLETIN AGROMETEOROLOGIQUE

RESUME

Le mois de mars a enregistré des pluies faibles à fortes par endroits sur l'ensemble du pays. Ces pluies ont été excédentaires par rapport à la normale 1991-2020 à la troisième décade. Les températures sont généralement en hausse par rapport à la normale durant les trois décades. L'humidité relative moyenne a oscillé entre 30 et 83 %. La vitesse du vent à 2 m du sol a évolué de 0,5 à 2,6 m/s. Les activités agricoles sont constituées essentiellement de la préparation des parcelles en attendant le démarrage effectif de la saison sur-tout dans la zone bimodale.

Sommaire

1. SITUATION METEOROLOGIQUE
- 1.1. Situation pluviométrique
- 1.2. Températures
- 1.3. Humidité relative
- 1.4. Vent

2. SITUATION AGROMETEOROLOGIQUE

3. PERSPECTIVES

ANAMET Tél: (+228)22612760/22615752 , BP 1505- Lomé Togo. E-mail meteo_togo@yahoo.fr
Plateforme aéroportuaire, face CETAP - boulevard de la Paix
www.anamet-togo.com

1. SITUATION METEOROLOGIQUE

L'état synoptique moyen des paramètres météorologiques du mois est présenté dans les trois tableaux suivants :

Tableau n° 1 : Valeurs moyennes des paramètres météorologiques du 1er au 10 mars

Stations	Pluie (mm)	Nb jrs de pluie	T moy (°C)	Umoy (%)	Vent (m/s)
Lomé-Aéro	24,8	1	30,1	77,4	2,5
Tabligbo	2,5	1	31,1	68,5	0,7
Kouma-Konda	24,4	2	26,6	74,9	1,0
Atakpamé	1,6	1	29,9	65,3	1,8
Sokodé	10,5	3	30,1	81,5	0,9
Kara	25,5	3	31,8	59,5	1,0
Niamtougou	26,2	2	30,2	52,0	1,8
Mango	12,4	1	32,4	44,9	0,5
Dapaong	0,0	0	32,1	38,1	1,9
Mandouri	0,0	0	32,0	40,2	1,6
Anié Mono	0,0	0	31,8	59,4	1,3
Notsè	22,3	3	29,9	70,9	2,1
Blitta	19,6	3	30,5	63,2	1,2
Sotouboua	2,5	1	29,1	63,1	1,3
Pagouda	4,2	1	30,5	50,7	1,3
Kpalimé Tové	2,3	2	29,6	71,4	1,1
Guérin Kouka	14,5	3	31,7	60,5	**
Tindjassee	46,8	4	30,4	63,5	1,6
Kantè	11,3	1	32,0	47,8	1,1
Danyi	25,8	4	25,3	73,2	0,5
Tsévié	**	**	30,1	68,9	1,3
Elavagnon	5,6	2	31,0	63,4	1,4
Bassar	12,8	2	30,9	55,9	1,6
Kpédji	28,8	2	**	**	**

Source : ANAMET 2026

Tableau n° 2 : Valeurs moyennes des paramètres météorologiques du 11 au 20 mars

Stations	Pluie (mm)	Nb jrs de pluie	T moy (°C)	U moy (%)	Vent (m/s)
Lomé-Aéro	0,0	0	29,2	81,2	2,3
Tabligbo	3,2	2	30,9	70,0	0,8
Kouma-Konda	51,8	3	26,5	75,8	0,8
Atakpamé	4,4	2	29,9	64,0	1,7
Sokodé	17,7	1	30,3	77,9	0,7
Kara	0,0	0	32,1	58,0	1,1
Niamtougou	3,6	1	30,3	49,1	2,1
Mango	0,0	0	33,4	39,3	0,5
Dapaong	0,0	0	33,1	32,6	2,0
Mandouri	0,0	0	33,4	30,4	2,1
Anié Mono	75,4	1	31,2	61,5	1,3
Notsè	10,1	1	30,4	69,3	2,4
Blitta	4,4	1	30,5	62,7	1,4
Sotouboua	0,0	0	29,9	62,4	1,3
Pagouda	3,7	1	30,8	51,3	1,3
Kpalimé Tové	52,2	4	29,6	72,7	0,8
Guérin Kouka	0,0	0	32,5	53,9	**
Tindjassee	4,4	1	30,8	60,3	1,3
Kantè	0,0	0	32,5	39,7	1,0
Danyi	18,3	3	25,5	72,4	0,5
Tsévié	**	**	29,7	71,8	1,2
Elavagnon	5,5	1	31,2	60,8	1,6
Bassar	0,0	0	31,6	49,1	1,5
Kpédji	0,0	0	**	**	**

Source : ANAMET, 2026

Tableau n° 3 : Valeurs moyennes des paramètres météorologiques du 21 au 31 mars

Stations	Pluie (mm)	Nb jrs de pluie	T moy (°C)	U moy (%)	Vent (m/s)
Lomé-Aéro	167,5	3	29,2	79,5	2,5
Tabligbo	62,5	5	30,3	73,8	0,7
Kouma-Konda	109,3	5	25,8	79,0	0,7
Atakpamé	52,1	3	29,3	68,0	1,6
Sokodé	62,5	5	29,6	83,4	1,0
Kara	24,4	5	31,0	66,3	1,3
Niamtougou	17,2	5	29,5	60,4	2,2
Mango	0,0	0	32,9	56,8	0,8
Dapaong	10,4	4	32,1	52,4	1,9
Mandouri	18,7	2	30,4	51,2	2,1
Anié Mono	74,9	4	30,7	65,5	1,3
Notsè	96,4	3	30,2	68,2	2,6
Blitta	34,4	3	30,0	65,8	1,4
Sotouboua	57,0	4	28,7	67,4	1,5
Pagouda	7,0	3	30,3	61,5	1,6
Kpalimé Tové	62,6	3	29,4	74,2	0,9
Guérin Kouka	21,9	4	30,8	67,1	**
Tindjassee	37,6	5	29,5	69,0	1,5
Kantè	3,2	3	31,6	54,5	1,3
Danyi	50,6	6	25,1	74,4	0,7
Tsévié	**	**	29,3	70,9	1,3
Elavagnon	113,7	5	30,3	65,6	1,4
Bassar	52,1	6	29,7	64,4	1,9
Kpédji	220,4	4	**	**	**

Source : ANAMET, 2026

Légende

- Tmoy (°c) : Température moyenne en degré Celsius
- Umoy (%) : Humidité relative moyenne en pourcentage
- Nb : Nombre
- Jrs : Jours
- ** : Données manquantes

1.1 Situation pluviométrique

Les planches n° 1, 2 et 3 représentent les cumuls et les anomalies pluviométriques décadaires des stations synoptiques

- Situation pluviométrique de la première décade

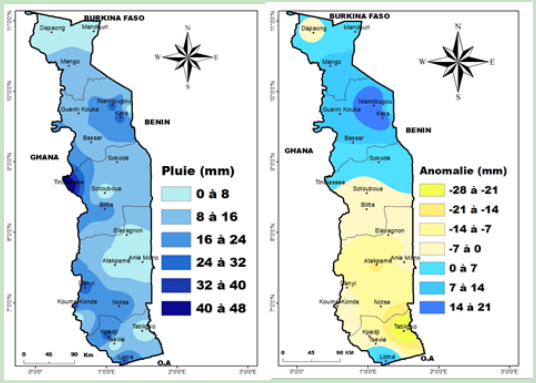

a b

Planche n° 1 : Cumul pluviométrique (a) et anomalie de la 1ère décade (b)
Source : ANAMET, 2026

Les pluies faibles à modérées ont été enregistrées au cours de la première décade du mois. Elles varient de 1,6 mm en un (01) jour à Atakpamé à 46,8 mm en quatre (04) jours à Tindjassee. Les zones les plus arrosées se localisent dans les régions de la Kara, la Centrale, les Plateaux et la Maritime (Planche n° 1a). Par rapport à la normale, on note un excédent pluviométrique dans les Savanes (hormis Dapaong qui présente une situation normale), la Kara, le nord de la Centrale et le sud-ouest de la Maritime. La situation est déficitaire partout ailleurs (Planche n° 1b).

- Situation pluviométrique de la deuxième décade

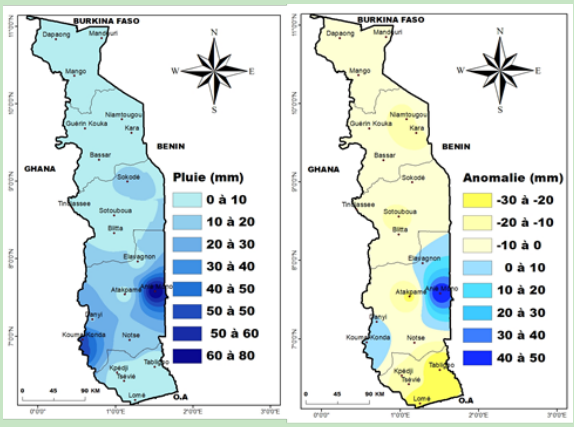

a b

Planche n°2 : Cumul pluviométrique (a) et anomalie de la 2ème décade (b)
Source : ANAMET, 2026

La deuxième décade a enregistré des pluies localisées sur l'ensemble du pays. Les quantités recueillies sont comprises entre 3,2 mm à Tabligbo en deux (02) jours et 75,4 mm en un (01) jour à Anié Mono (Planche n° 2a et Tableau n° 2). L'analyse de la planche n° 2b montre que la pluviométrie a été déficitaire sur tout le territoire sauf dans le sud-ouest et le nord-est des Plateaux où on note une situation excédentaire comparativement à la normale.

- Situation pluviométrique de la troisième décade

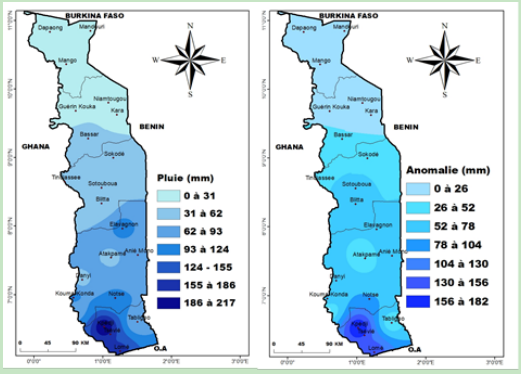

a b

Planche n°3 : Cumul pluviométrique (a) et anomalie de la 3ème décade (b)
Source : ANAMET, 2026

La troisième décade est marquée par des pluies faibles à fortes sur l'ensemble du pays. Les cumuls ont varié entre 3,2 mm en trois (03) jours à Kantè et 220,4 mm en quatre (04) jours à Kpédji. La Maritime a été la région la plus arrosée comme l'indique la planche n° 3a. Comparés à la normale, tout le pays a observé un excédent pluviométrique (Planche n° 3b).

1.2 Températures

Les planches n° 4, 5 et 6 donnent l'évolution comparative de la température moyenne et de la normale dans les différentes stations.

- Evolution des moyennes thermiques de la première décade

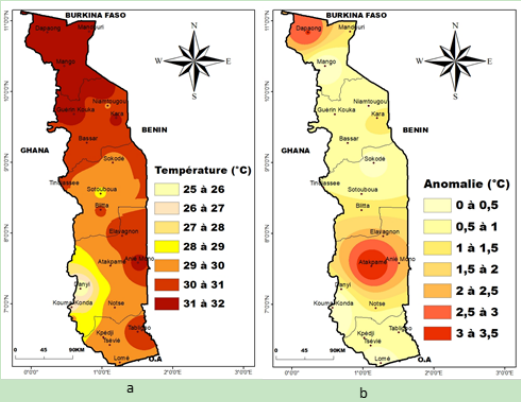

a b

Planche n° 4 : Température moyenne (a) et anomalie (b) de la 1ère décade
Source : ANAMET, 2026

Sous abri, les températures moyennes ont varié de 25,3 °C (Danyi) à 32,4 °C (Mango). La région des Savanes et le nord de la Kara ont été les zones les plus chaudes (Planche n° 4a). Elles sont en hausse par rapport à la normale dans toutes les régions (Planche n° 4b). Les plus fortes augmentations se localisent au centre de la région des Plateaux et le nord-ouest de la région des Savanes.

- Evolution des moyennes thermiques de la deuxième décade

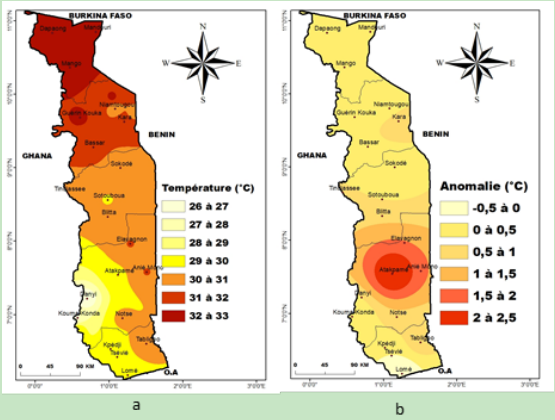

Planche n° 5 : Température moyenne (a) et anomalie (b) de la 2ème décade
Source : ANAMET, 2026

Les températures moyennes ont oscillé entre 25,5 °C (Danyi) et 33,4 °C (Mango et Mandouri). Les Savanes restent la zone la plus chaude (Planche n° 5a et Tableau n° 2). Comparativement à la normale, une hausse de la température est observée sur l'ensemble du pays excepté l'extrême sud-ouest de la Maritime (Planche n° 5b). Cette hausse est plus marquée au centre de la région des Plateaux.

- Evolution des moyennes thermiques de la troisième décade

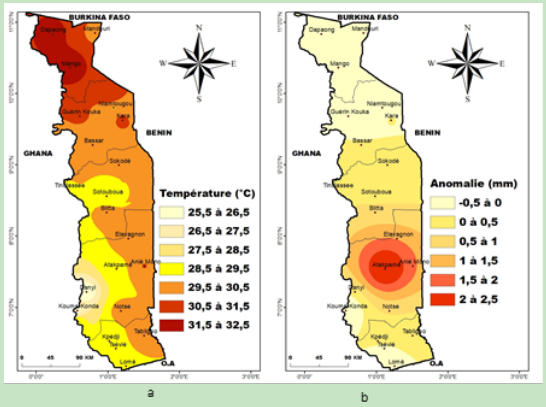

Planche n° 6 : Température moyenne (a) et anomalie (b) de la 3ème décade
Source : ANAMET, 2026

La température moyenne la plus basse a été enregistrée à Danyi (25,1 °C) et la plus élevée à Mandouri (32,9 °C). Ces températures sont en hausse dans toutes les régions par rapport à la normale à l'exception des Savanes, la majeure partie de la Kara et le sud-ouest des Plateaux et Maritime où on note une légère baisse (Tableau n° 3 et Planche n° 6).

1.3. Humidité relative

L'humidité relative maximale de l'air a été enregistrée à Sokodé durant la première et la troisième décade (82 et 83 %) et à Lomé au cours de la deuxième décade avec 81 %. La minimale a été relevée à Dapaong avec 38 % à la première décade et à Mandouri pour le compte des deux dernières décades (30 et 51 %) voir tableau n° 1, 2 et 3.

1.4 . Vent

L'analyse des données des tableaux 1, 2 et 3 révèle que la vitesse minimale du vent à 2 m du sol varie de 0,5 m/s (Mango et Danyi pour les deux premières décades) à 0,7 m/s (Tabligbo, Kouma Konda et Danyi durant la troisième décade). La maximale a été relevée à Lomé (2,5 m/s à la première décade) et à Notsè (2,4 et 2,6 m/s à la deuxième et à la troisième décade).

2. SITUATION AGROMETEOROLOGIQUE

Les pluies enregistrées annoncent le démarrage de la saison agricole dans certaines localités de la zone bimodale. Cette situation confirme les résultats de la prévision de la grande saison des pluies au sud Togo qui prévoie un démarrage précoce à normal dans la Maritime et normal à tardif dans les Plateaux. La préparation des parcelles et la mise en place de quelques cultures dans certains endroits sont des activités réalisées par les producteurs de ladite zone. Dans la zone monomodale, les activités agricoles se résument essentiellement à la préparation des parcelles, à la plantation des ignames et à la mise en place de la pistache africaine.

3. PERSPECTIVES

Le mois d'avril sera marqué par le démarrage effectif de la saison agricole dans toute la zone bimodale. La préparation des parcelles, la mise en place et l'entretien des cultures seront les activités prioritaires des producteurs de cette zone. Dans la zone monomodale, la préparation des parcelles et la mise en place des variétés précoces des cultures constitueront les principales activités agricoles.

CONCLUSION

Les quantités de pluies enregistrées surtout à la troisième décade sur tout le pays, annoncent un démarrage de la saison agricole dans certaines localités de la zone bimodale.
Conformément à la prévision saisonnière, il est recommandé de privilégier les variétés de culture à cycles courts résilientes aux déficits hydriques et à haut rendement. Dans la zone monomodale, les préparations des parcelles sont en cours dans l'attente de l'installation de la saison agricole.

EQUIPE SCIENTIFIQUE :
Dr. ISSAOU Latifou, Directeur Général;
M. AGNIGA K.Tchaa , Chef division agrométéorologie;
M. KPABEBA Laoukossima, Chef section production des informations agrométéorologiques ;
M. BOUKARI Razakou, Agrométéorologue.

Production: Agence Nationale de la Météorologie ,
Infographie: Atlantic Fox Group, (+228) 98346390/91267138